

## 新北市深坑區建立災時公用車輛(公車、社區巴士等)疏運機制，及救援、救災及物資運送路線規劃圖

### 一、 備載機制：

(一) 動員依據：依據災害防救法、全民防衛動員準備法、公路法、運輸業管理規則等相關規定辦理。

### (二) 動員順序：

除本所公務車及轄內各機關，如深坑清潔隊支援車輛、深坑衛生所公務車，動員能量尚有本所新巴士(社區巴士)車輛；令本所與通運公司分別簽訂「105年新北市深坑區天然災害保全戶撤離租賃大型巴士契約」及「105年新北市深坑區天然災害保全戶撤離租賃中型巴士契約」，補充大型及中型車運輸能量，全力配合調派車輛支援運輸，於第一時間疏散災區人員及補充物資，以因應初期交通運輸機制不足。

(三) 如遇上述能量仍不足時，將請求新北市政府支援，調用民間客運車輛，以完成疏散救災為主要目標。

(四) 疏運災區民眾之順序，將以行動不便(年長者)，優先進行撤離。進行撤離由里長、里幹事、警察、消防等單位，指揮及協助當地居民，依疏散避難路線至避難處所。

## 二、 新北市深坑區救援、救災及物資運送路線規劃圖

依據深坑區各避難收容所規劃 9 組路線圖，以物資儲放點或開口合約廠商至各收容所之路線規劃詳細之物資運補途徑。

新北市深坑區深坑區公所臨時防災避難收容所交通路線規劃圖

主要路線	
	<p>Ⓐ點 深坑農會(開口合約廠商) 新北市深坑區深坑街 8 號</p> <p>Ⓑ點 深坑區公所站(收容所) 新北市深坑區深坑街 10 號</p> <p>主要行經道路： 深坑街→深坑街(27M)</p>
替代路線	
	<p>Ⓐ點 深坑農會(開口合約廠商) 新北市深坑區深坑街 8 號</p> <p>Ⓑ點 深坑區公所站(收容所) 新北市深坑區深坑街 10 號</p> <p>主要行經道路： 北深路→深坑街(230M)</p>

## 新北市深坑區深坑國中臨時防災避難收容所交通路線規劃圖

### 主要路線



Ⓐ點  
深坑區公所站(物資點)  
新北市深坑區深坑街  
10 號

Ⓑ點  
深坑國中(收容所)  
新北市深坑區深坑里  
文化街 41 號

主要行經道路：  
深坑街→文化街  
(300M)

### 替代路線



Ⓐ點  
深坑區公所站(物資點)  
新北市深坑區深坑街  
10 號

Ⓑ點  
深坑國中(收容所)  
新北市深坑區深坑里  
文化街 41 號

主要行經道路：  
北深路→文化街  
(650M)

## 新北市深坑區深坑國小臨時防災避難收容所交通路線規劃圖

### 主要路線



Ⓐ點

深坑區公所站(物資點)  
新北市深坑區深坑街10號

Ⓑ點

深坑國小(收容所)  
新北市深坑區深坑里文化街  
45號

主要行經道路：

深坑街→文化街(140M)

### 替代路線



Ⓐ點

深坑區公所站(物資點)  
新北市深坑區深坑街10號

Ⓑ點

深坑國小(收容所)  
新北市深坑區深坑里文化街  
45號

主要行經道路：

深坑街→文化街(220M)

# 新北市東南科技大學臨時防災避難收容所交通路線規劃圖

## 主要路線



㊶點

深坑區公所站(物資點)  
新北市深坑區深坑街  
10 號

㊷點

東南科技大學(收容所)  
新北市深坑區萬福里  
北深路 3 段 152 號  
主要行經道路：  
北深路→北深路  
(2.0KM)

## 替代路線



㊶點

深坑區公所站(物資點)  
新北市深坑區深坑街  
10 號

㊷點

東南科技大學(收容所)  
新北市深坑區萬福里  
北深路 3 段 152 號  
主要行經道路：  
北深路→北深路  
(1.9KM)

## 深坑里活動中心臨時防災避難收容所交通路線規劃圖

### 主要路線



- Ⓐ點  
深坑區公所站(物資點)  
新北市深坑區深坑街  
10 號
- Ⓑ點  
深坑里活動中心(收容所)  
深坑里北深路 2 段  
166 號  
主要行經道路：  
深坑街→深坑街  
(220M)

### 替代路線



- Ⓐ點  
深坑區公所站(物資點)  
新北市深坑區深坑街  
10 號
- Ⓑ點  
深坑里活動中心(收容所)  
深坑里北深路 2 段  
166 號  
主要行經道路：  
深坑街→北深路  
(350M)



## 新北市深坑區萬順里活動中心臨時防災避難收容所交通路線規劃圖

### 主要路線



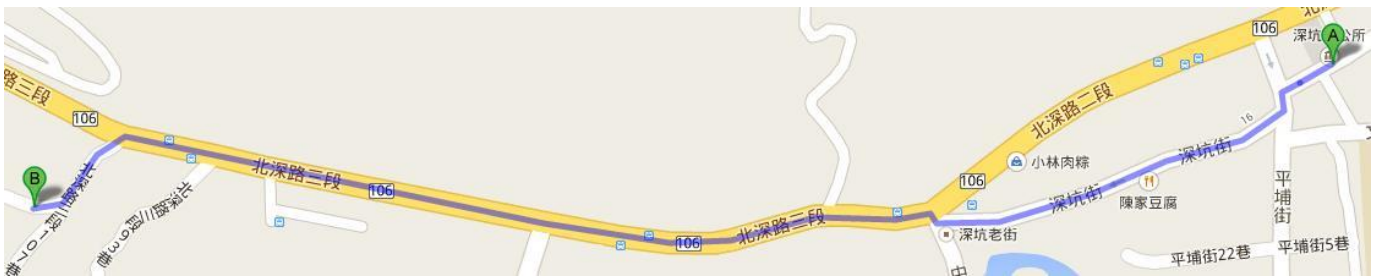
Ⓐ 點

深坑區公所站(物資點)  
 新北市深坑區深坑街10號  
 主要行經道路：北深路→北深路(1.3KM)

Ⓑ 點

萬順里活動中心(收容所)  
 新北市深坑區萬順里北深路3段107巷26號

### 替代路線



Ⓐ 點

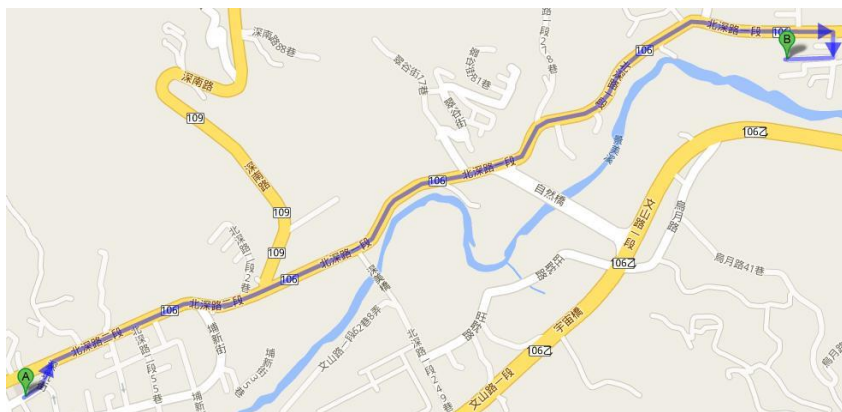
深坑區公所站(物資點)  
 新北市深坑區深坑街10號  
 主要行經道路：北深路→北深路(1.2KM)

Ⓑ 點

萬順里活動中心(收容所)  
 新北市深坑區萬順里北深路3段107巷26號

# 新北市深坑區土庫里活動中心臨時防災避難收容所交通路線規劃圖

## 主要路線



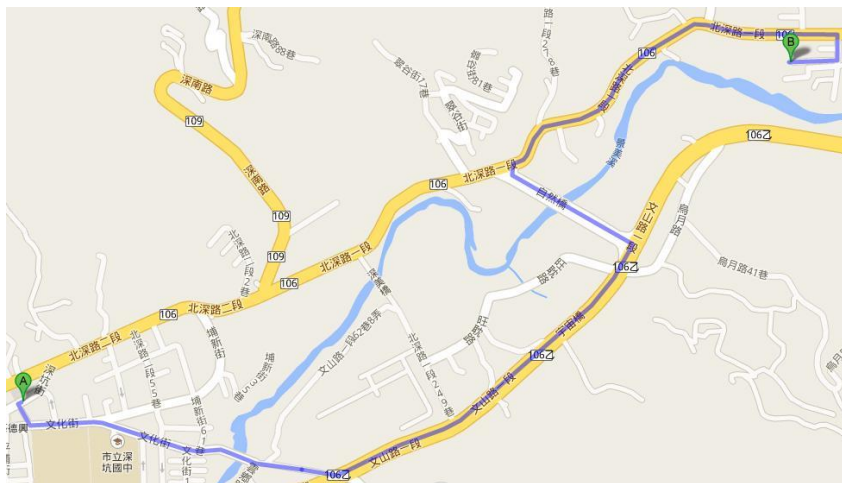
㊸點

深坑區公所站(物資點)  
新北市深坑區深坑街10號

㊹點

土庫里活動中心(收容所)  
新北市深坑區土庫里北深路1段83巷8弄36號  
主要行經道路：  
北深路→北深路(2.6KM)

## 替代路線



㊸點

深坑區公所站(物資點)  
新北市深坑區深坑街10號

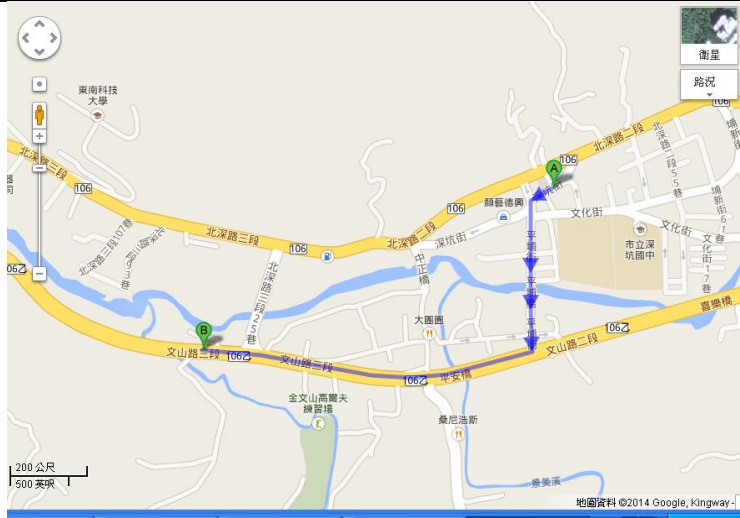
㊹點

土庫里活動中心(收容所)  
新北市深坑區土庫里北深路1段83巷8弄36號  
主要行經道路：  
北深路→文山路(3.4KM)



## 新北市深坑區阿柔里活動中心臨時防災避難收容所交通路線規劃圖

### 主要路線



Ⓐ點

深坑區公所站(物資點)  
新北市深坑區深坑街10號

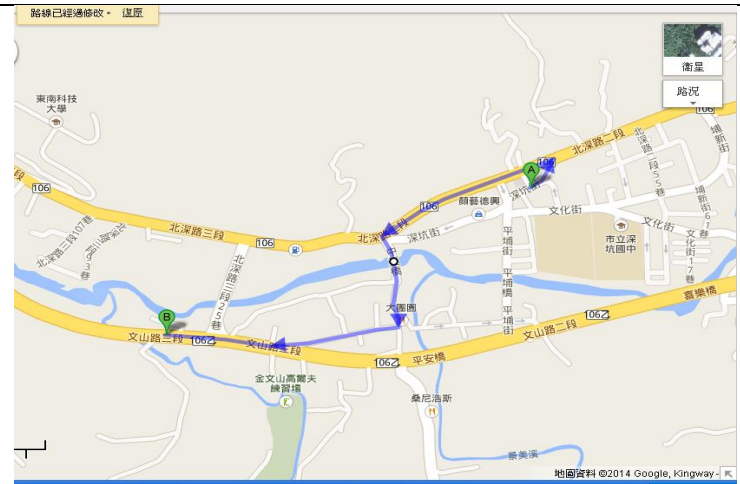
Ⓑ點

阿柔里活動中心(收容所)  
新北市深坑區阿柔里阿柔洋  
62號

主要行經道路：

北深路→文山路(1.3KM)

### 替代路線



Ⓐ點

深坑區公所站(物資點)  
新北市深坑區深坑街10號

Ⓑ點

阿柔里活動中心(收容所)  
新北市深坑區阿柔里阿柔洋  
62號

主要行經道路：

北深路→文山路(1.4KM)

# 新北市深坑區昇高里活動中心臨時防災避難收容所交通路線規劃圖

## 主要路線



Ⓐ點

深坑區公所站(物資點)

新北市深坑區深坑街10號

Ⓑ點

昇高里活動中心(收容所)

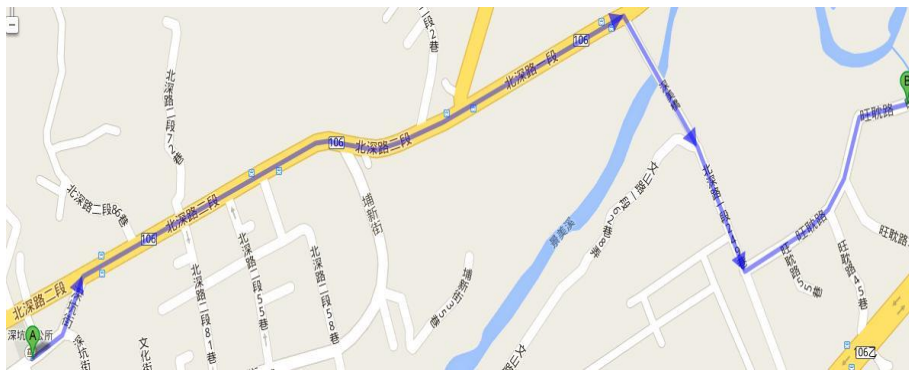
新北市深坑區昇高里  
旺耽路25號

主要行經道路：

北深路→文山路

(1.6KM)

## 替代路線



Ⓐ點

深坑區公所站(物資點)

新北市深坑區深坑街10號

Ⓑ點

昇高里活動中心(收容所)

新北市深坑區昇高里  
旺耽路25號

主要行經道路：

北深路→北深路

(1.6KM)